

Projecte

EL MARC JURÍDIC A LES ZONES COSTANERES DE LES ILLES BALEARS

Eix 1 Investigació disciplinària

Bloc 1.3 Governança i dimensió juridicoadministrativa

Àrea temàtica Informació per a l'elaboració i gestió de polítiques

Resum

L'especial atractiu de les zones costaneres, com a marc de desenvolupament d'activitats humanes múltiples i variades, sovint ha col·lidit amb les exigències de preservació dels seus valors naturals. Per afrontar aquesta problemàtica, les administracions de les Illes Balears han anat configurant un cos normatiu ampli que respon, precisament, al propòsit d'assegurar un balanç correcte entre el medi natural i el desenvolupament de les activitats humanes.

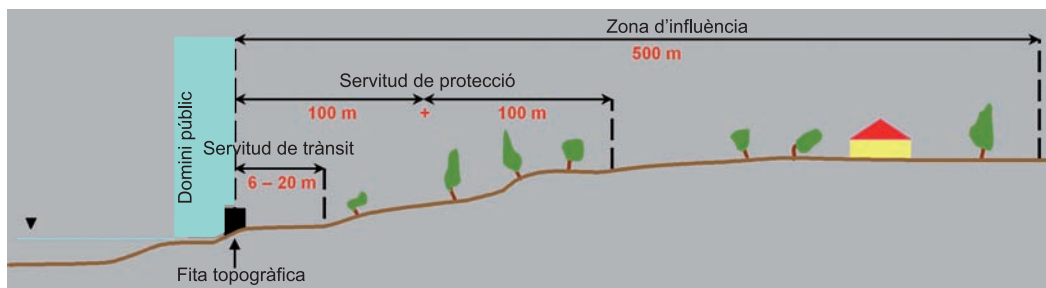
Objectius

- Analitzar al detall el cos normatiu que afecta el medi litoral. S'ha de fragmentar segons l'àmbit territorial en el qual s'hagi d'aplicar en cada cas, de manera que puguem oferir un coneixement clar i sistemàtic de les normes que concorren sobre l'espai costaner de les Illes Balears.

- Cobrir el buit que suposa la inexistència d'una exposició sistemàtica de la normativa que incideix sobre els espais costaners de les Illes Balears.

- Donar resposta a la necessitat que tenen els operadors jurídics (i els ciutadans en general) d'accedir a una base de dades normativa que els permeti conèixer i manejar de manera àgil les disposicions aplicables a les zones costaneres.

- Generar una base de dades que funcioni com a eina de treball per als agents (públics i privats) que operen a les zones costaneres i, alhora, com a font accessible de coneixement per als ciutadans que hi estiguin interessats.



Divisió juridicoadministrativa del litoral segons la Llei de costes

Transferència de coneixements

Investigació

La informació que es generi amb aquest projecte serà molt útil per als investigadors de totes les disciplines que estiguin connectades amb l'estudi de les zones costaneres (dret, geografia, biologia, arquitectura, ecologia, física, ciències marines, etc.).

Administració

L'eina que es crearà a partir de les investigacions derivades d'aquest projecte serà molt valuosa, tant per a les administracions públiques (estatal, autonòmica i local) amb competències incidents sobre l'espai costaner, com per a ens institucionals dependents de les administracions territorials (empreses, societats i fundacions públiques, etc.), sense oblidar les administracions corporatives (col·legis professionals, cambres oficials, etc.).

Empreses

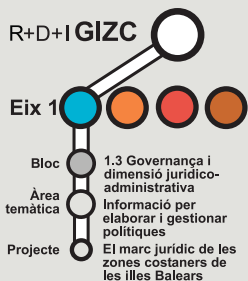
Totes les empreses que desenvolupin activitats vinculades a les zones costaneres i, en particular, les relacionades amb el sector turístic podran beneficiar-se d'una eina fàcil d'usar i que reculli tota la normativa que incideix sobre l'àmbit costaner.

Més informació

Investigadors principals

Joana Maria Socias
joana.socias@uib.es

Bartomeu Trias
tomeu.trias@uib.es



Director

Prof. Joaquín Tintoré
e-mail: jtintore@uib.es

OceanBit

Parc Bit
Edifici Naorte, Bloc A
2 planta, porta 3
07121
Palma de Mallorca
Illes Balears

Tel.: +34 971 43 99 98
Fax: +34 971 43 99 79

Resultats

Resultats i conclusions

La tasca que s'ha portat a terme en aquest projecte ha estat una mica singular, en el sentit que el propòsit no ha estat elaborar una reflexió teòrica profunda dels aspectes essencials d'aquest marc, sinó més aviat generar, amb una vocació més divulgativa i pràctica, un instrument idoni que permetés un accés fàcil i generalitzat dels elements que configuren el marc jurídic litoral.

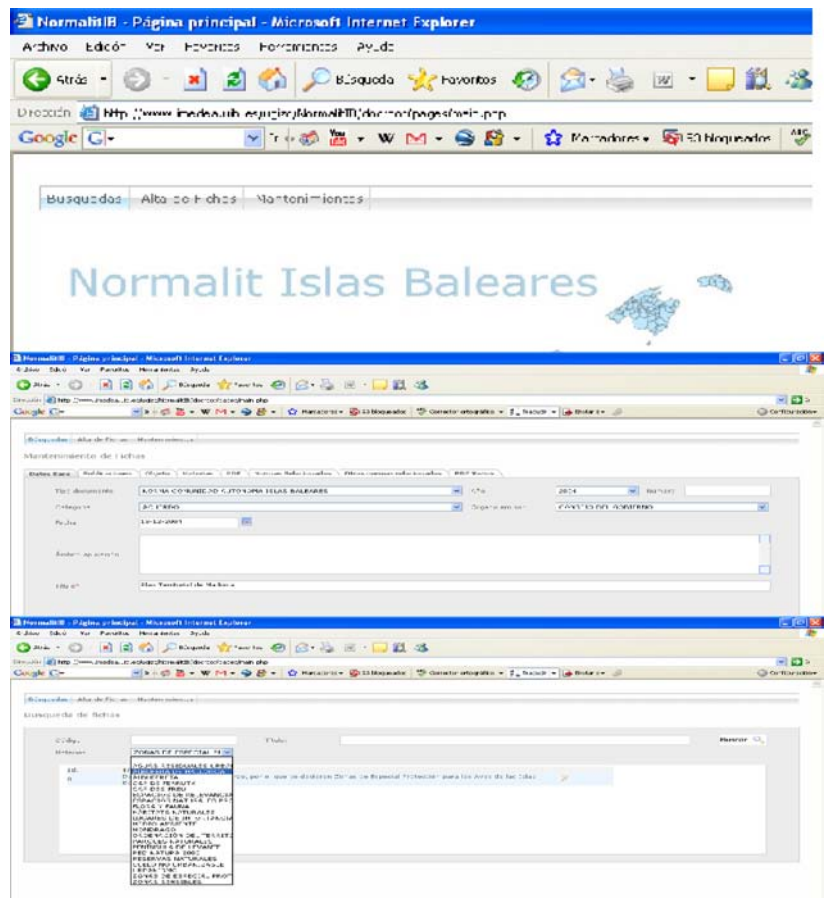
El principal resultat obtingut rau en la creació del suport informàtic necessari per al funcionament d'una base de dades concebuda com una eina àgil i fàcil de manejar que contribueixi, de manera eficaç, a difondre el coneixement del sistema normatiu que afecta les zones litorals.

El treball s'ha centrat tant en la creació del suport informàtic de la base de dades com en la identificació, selecció i síntesi de les diverses referències normatives que han d'integrar el contingut de la base de dades esmentada. Tot això, al cap i a la fi, amb el propòsit d'assolir l'objectiu d'integrar, en una font o eina única d'informació, un compendi sistematitzat de les diverses disposicions normatives que defineixen el règim jurídic de l'espai costaner.

L'eina desenvolupada ens permet una renovació permanent i evita, així, el risc que afecta qualsevol estudi conjuntural de quedar ràpidament superat. No hi ha dubte que els processos de constant transformació que afecten les normes jurídiques i, per extensió, el conjunt de l'ordenament jurídic, exigien decantar-se per un tipus d'instrument que permetés, d'una manera fàcil i immediata, incorporar o assimilar els nous canvis.

El desenvolupament de la base de dades ha suposat més dificultats de les que inicialment s'havien previst perquè cap dels programes de fitxers existents en el mercat (microsoft office access, per exemple) cobria plenament les funcions que es pretenien, la qual cosa ha comportat, en definitiva, la necessitat de crear un disseny propi i de generar el suport corresponent. Només a partir d'aquest moment ha pogut avançar la segona línia de treball, que consisteix a seleccionar i analitzar sistemàticament les diverses fonts que han de dotar de contingut la base de dades.

A més, el mecanisme ideat combina les millors virtuts de les eines a les quals d'ordinari han de recórrer els operadors jurídics i ciutadans interessats en general. Per una banda, incorpora comentaris sobre els principals continguts dels textos recopilats i, per l'altra, gràcies al seu suport informàtic, permet la varietat de funcions o d'aplicacions que no ens poden oferir els codis impresos.



El Cercador de Fitxes és l'eina principal d'aquesta base de dades i serà la que ens permetrà accedir al contingut (fitxes de les normes). Per fer-ho, s'ofereixen dues possibles vies d'accés, un **cercador per títols** i, en segon lloc, un **cercador per matèries**. <<http://www.imedea.uib.es/ugizc/NormalitIB>>

Recomanacions de futur

- Continuar el treball començat almenys fins a assolir un contingut, quant a nombre de normes incorporades, el qual, si bé mai no s'arribarà a completar a causa de la constant evolució de l'ordenament jurídic, cobreixi les principals disposicions que configuren el marc normatiu dels espais litorals.
- Una recomanació que perfeccionaria encara més l'eficàcia i l'operativitat de la base de dades creada, i que la seva configuració en suport informàtic ha de permetre realitzar perfectament, seria incorporar el seu contingut en un Sistema d'Informació Geogràfica. Així, l'accés a les diverses disposicions resultaria encara més senzill perquè quedaria delimitat pel seu àmbit d'aplicació espacial.

Producció científica

Articles científics en preparació

- "El marco jurídico de las zonas costeras de las Illes Balears". J.M. Socias, B. Trias.